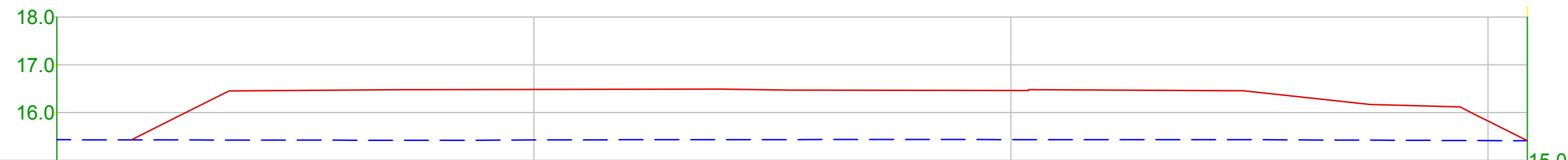



ΤΟΜΗ 1



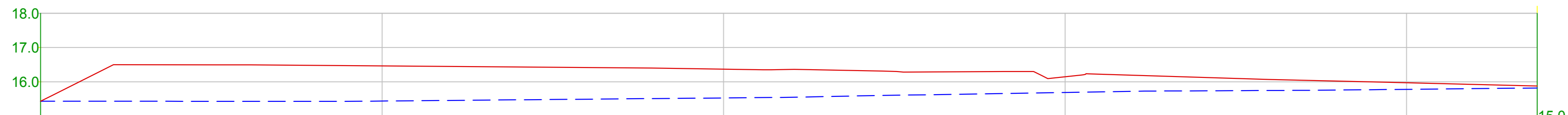
ΥΨΟΜΕΤΡΑ ΕΡΥΘΡΑΣ	16,48	16,46	15,83
ΥΨΟΜΕΤΡΑ ΕΔΑΦΟΥΣ	15,43	15,44	15,42
ΧΙΛΙΟΜΕΤΡΗΣΗ	0+010	0+020	0+030

ΤΟΜΗ 2



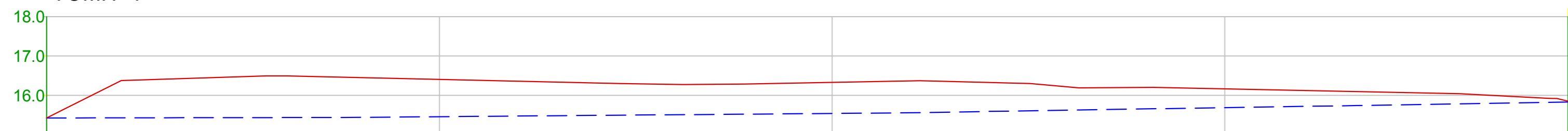
ΥΨΟΜΕΤΡΑ ΕΡΥΘΡΑΣ	16,34	16,34
ΥΨΟΜΕΤΡΑ ΕΔΑΦΟΥΣ	15,55	15,59
ΧΙΛΙΟΜΕΤΡΗΣΗ	0+010	0+020

ΤΟΜΗ 3

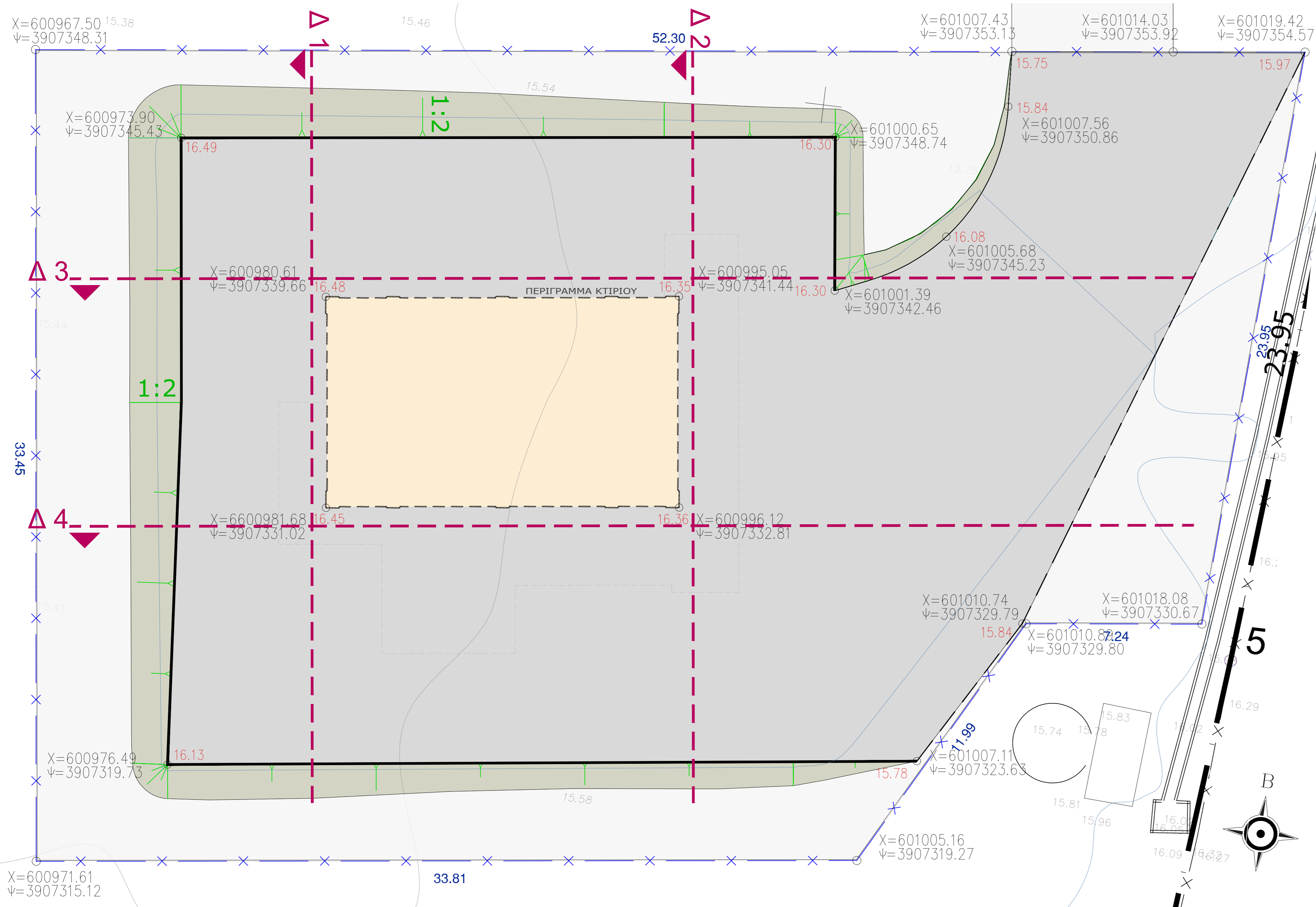


ΥΨΟΜΕΤΡΑ ΕΡΥΘΡΑΣ	16,46	16,37	16,15	15,97
ΥΨΟΜΕΤΡΑ ΕΔΑΦΟΥΣ	15,44	15,53	15,69	15,78
ΧΙΛΙΟΜΕΤΡΗΣΗ	0+010	0+020	0+030	0+040

ΤΟΜΗ 4



ΥΨΟΜΕΤΡΑ ΕΡΥΘΡΑΣ	16,41	16,33	16,16
ΥΨΟΜΕΤΡΑ ΕΔΑΦΟΥΣ	15,46	15,54	15,69
ΧΙΛΙΟΜΕΤΡΗΣΗ	0+010	0+020	0+030



ΥΠΟΜΝΗΜΑ	
	Τομές εδάφους
	Υψιστάμενο φυσικό έδαφος
	Επιφάνεια διαμόρφωσης

ΦΟΡΕΑΣ ΕΡΓΟΥ: **ΕΝΙΑΙΟΣ ΣΥΝΔΕΣΜΟΣ ΔΙΑΧΕΙΡΙΣΗΣ ΑΠΟΡΡΙΜΜΑΤΩΝ ΚΡΗΤΗΣ (ΕΣΔΑΚ)**

ΕΡΓΟ: **ΠΙΛΟΤΙΚΗ ΜΟΝΑΔΑ ΠΑΡΑΓΩΓΗΣ ΒΙΟΠΛΑΣΤΙΚΟΥ ΣΤΟ ΠΛΑΙΣΙΟ ΤΟΥ ΠΡΟΓΡΑΜΜΑΤΟΣ "ΑΣΥΦΟΟD – ΑΠΟΦΕΥΚΤΑ ΚΑΙ ΜΗ ΤΡΟΦΙΚΑ ΥΠΟΛΕΙΜΜΑΤΑ: ΜΙΑ ΟΛΙΣΤΙΚΗ ΠΡΟΣΕΓΓΙΣΗ ΔΙΑΧΕΙΡΙΣΗΣ ΓΙΑ ΑΣΤΙΚΕΣ ΠΕΡΙΟΧΕΣ"**

ΚΥΡΙΑ ΑΡΧΗ: **ΔΗΜΟΣ ΗΡΑΚΛΕΙΟΥ**

ΤΟ ΕΡΓΟ ΣΥΓΧΡΗΜΑΤΟΔΟΤΕΙΤΑΙ ΑΠΟ ΤΟ "ΕΥΡΩΠΑΪΚΟ ΤΑΜΕΙΟ ΠΕΡΙΦΕΡΕΙΑΚΗΣ ΑΝΑΠΤΥΞΗΣ (ΕΤΠΑ)" ΜΕΣΩ ΤΗΣ ΠΡΩΤΟΒΟΥΛΙΑΣ "ΑΣΤΙΚΕΣ ΚΑΙΝΟΤΟΜΕΣ ΔΡΑΣΕΙΣ (UIA)"

ΜΕΛΕΤΗ: **ΑΡΧΙΤΕΚΤΟΝΙΚΗ ΜΕΛΕΤΗ**

ΑΡ. ΣΧΕΔΙΟΥ:	ΤΙΤΛΟΣ ΘΕΜΑΤΟΣ:	ΚΑΙΜΑΚΑ
<b>A11</b>	<b>ΟΡΙΖΟΝΤΙΟΓΡΑΦΙΑ ΔΙΑΜΟΡΦΩΣΗΣ ΠΕΡΙΒΑΛΛΟΝΤΟΣ ΧΩΡΟΥ - ΤΟΜΕΣ</b>	<b>1/100</b>

ΣΥΝΤΑΧΘΗΚΕ: **ENVIROPLAN S.A.**  
Consultants & Engineers  
Περικλέους 23 & Ήρας,  
15344 Γέρακας  
Τηλ: 210 6105127/128  
Fax: 210 6105138  
Email: info@envioplan.gr

ΣΦΡΑΓΙΔΑ – ΥΠΟΓΡΑΦΗ

<b>ΓΙΑ ΤΟΝ ΕΣΔΑΚ</b> ΣΦΡΑΓΙΔΑ – ΥΠΟΓΡΑΦΗ	<b>ΕΛΕΧΘΗΚΕ – ΘΕΩΡΗΘΗΚΕ</b> ΣΦΡΑΓΙΔΑ – ΥΠΟΓΡΑΦΗ
---	--

ΔΕΚΕΜΒΡΙΟΣ 2020